

Jak bezpiecznie zwiedzać

Region Puszczy Białowieskiej



PODLASKIE.TRAVEL



Podlaska Regionalna
Organizacja Turystyczna



Podlaska Regionalna
Organizacja Turystyczna

PODLASKIE.TRAVEL



Region Puszczy
Białowieskiej
Lokalna Organizacja Turystyczna

Jak bezpiecznie zwiedzać Region Puszczy Białowieskiej

2 marca 2022 roku na podstawie Rozporządzenia Ministra Spraw Wewnętrznych i Administracji wprowadzono czasowy zakaz przebywania na określonym obszarze w strefie nadgranicznej przyległej do granicy państwowej z Republiką Białorusi. Restrykcje objęły miejscowości położone we wschodniej i południowej części województwa podlaskiego.

Wspólnie z Lokalną Organizacją Turystyczną „Region Puszczy Białowieskiej” przygotowaliśmy przewodnik, w którym podpowiadamy, jak bezpiecznie zwiedzać region Puszczy Białowieskiej. Nasze propozycje uwzględniają ograniczenia w strefie nadgranicznej.

Planując wyjazd, pamiętaj, aby wcześniej zarezerwować nocleg – listę dostępnych obiektów znajdziesz na stronie www.bialowieza.travel/noclegi-pozastrefa. W podróż zabierz dokumenty potwierdzające tożsamość. Miej przy sobie naładowany telefon oraz ładowarkę i działający powerbank. Jeśli masz pytania, skorzystaj z pomocy informacji turystycznej.

Mapa województwa podlaskiego z zaznaczonym obszarem objętym czasowym zakazem przebywania

Mapa na sąsiedniej stronie przedstawia województwo podlaskie z zaznaczonym obszarem objętym czasowym zakazem przebywania. Restrykcje dotyczą 115 miejscowości położonych w strefie nadgranicznej przyległej do granicy państwowej z Republiką Białorusi.

Powiat siemiatycki • **gmina Mielnik**: Niemirów, Mętna, Tokary, Wilanowo; **gmina Nurzec-Stacja**: Klukowicze, Litwinowicze, Wyczółki; **powiat hajnowski** • **gmina Czeremcha**: Bobrówka, Zubacze, Piszczatka, Połowce, Stawiszcze, Czeremcha, Wólka Terchowska, Kuzawa, Opaka Duża, Pohulanka; **gmina Kleszczele**: Policzna, Biała Straż; **gmina Dubicze Cerkiewne**: Wojnówka, Starzyna, Górny Gród, Klakowo, Krugłe, Wygon; **gmina Hajnówka**: Wierchowskie; **gmina Białowieża**: Podolany, Białowieża, Zastawa Krzyże; **gmina Narewka**: Gruszki, Stare Masiewo, Masiewo Nowe, Babia Góra; **powiat białostocki** • **gmina Michałowo**: Brzezina, Cisówka, Zaleszany, Nowosady, Jałówka, Kondratki, Gonczary, Kituryki, Dublany, Kolonia Mostowlany; **gmina Gródek**: Mostowlany, Zielona, Zubry, Świsłoczany, Gobiaty, Narejki, Bobrowniki, Jaryłówka, Chomontowce; **powiat sokólski** • **gmina Krynki**: Rudaki, Łosiniany, Kruszyniany, Oziery Wielkie, Białogorce, Oziery Małe, Kundzicze Trejgle, Łapicze, Krynki, Krynki Miasto, Jurowlany; **gmina Szudziałowo**: Pierożki, Grzybowski, Harkawicze, Usnarz Górny, Babiki, Minkowce, Zubrzyca Mała, Miszkiniki, Zubrzyca Wielka, Wojnowce; **gmina Sokółka**: Nomiki, Zaścicze; **gmina Kuźnica**: Bilminy i Palestyna, Klimówka, Szymaki, Czepiele, Totcze, Parczowce, Nowodziel, Czuprynowo, Kuźnica, Kowale Kol., Chreptowce, Wojnowce, Kowale, Saczkowce, Kuścińce-Wołyńce, Zajzdra; **gmina Sidra**: Pohorany, Krzysztoforowo; **gmina Nowy Dwór**: Chworościany, Nowy Dwór, Rogacze, Jaginty, Chorużowce; **powiat augustowski** • **gmina Lipsk**: Dolinczany, Lipszczany, Rygałówka, Rakowicze, Siółko, Lichosielce, Kopczany, Bartniki, Stare Leśne Bohatery, Nowe Leśne Bohatery, Wołkusz, Lubinowo, Gruszki, Rudawka, Rygol, Muły; **powiat sejneński** • **gmina Giby**: Dworzysko.

Aby wyświetlić mapę w aplikacji Google My Maps na komputerze lub telefonie, kliknij link: www.bit.ly/3gGqxQR.



Informacja turystyczna

Centrum Turystyki Regionu Puszczy Białowieskiej
ul. 3 Maja 45, Hajnówka
+48 85 682 43 81
turystyka@powiat.hajnowka.pl
www.bialowieza.travel

Centrum Turystyki i Promocji „Kraina Żubra”
Budy Leśne 1, gmina Białowieża
+48 85 682 30 46
krainazubra@powiat.hajnowka.pl
www.powiat.hajnowka.pl

Stacja Kajakowa w Narewce
ul. Hajnowska 33, Narewka
+48 85 685 80 62
stanica-narewka@o2.pl
www.narewka.pl

Centrum Turystyki i Kultury „Hładyszka” w Kleszczelach
ul. 1 Maja 19, Kleszczele
+48 85 681 80 54
informacja@hladzyska.pl
www.hladyszka.pl

Regionalne Centrum Informacji Turystycznej w Białymstoku
ul. Kilińskiego 16, Białystok
+48 503 356 482
rcit@podlaskie.it
Facebook: [@Regionalne Centrum Informacji Turystycznej w Białymstoku](https://www.facebook.com/Regionalne-Centrum-Informacji-Turystycznej-w-Bialymstoku)

Białowiecki Park Narodowy
Informacja turystyczna w trybie zdalnym, usługi przewodnickie
ul. Park Pałacowy 11, Białowieża
+48 85 681 29 01
info@bpn.com.pl
www.bpn.com.pl

PTTK w Białowieży
Informacja turystyczna w trybie zdalnym, usługi przewodnickie
ul. Kolejowa 17, Białowieża
+48 85 681 22 95
pttk@pttk.bialowieza.pl
www.pttk.bialowieza.pl

Odkryj Krainę Otwartych Okiennic

Na południe od Białegostoku leży niezwykła kraina, w której przeszłość przeplata się z teraźniejszością. To Kraina Otwartych Okiennic i trzy bajkowe podlaskie wsie: Trześcianka, Soce i Puchty. Zaplanuj niespieszną wędrowkę po świecie, który odchodzi.



Otwarte okiennice

Kraina Otwartych Okiennic to przede wszystkim wyjątkowa drewniana architektura, niezwykle snycerskie zdobienia i kolorowe – zawsze otwarte – okiennice. Niespotykane w innych regionach Polski ornamenty wywodzą się z rosyjskiego budownictwa ludowego. Region ten zamieszkuje głównie ludność prawosławna białoruskiego pochodzenia, która nadal kultywuje swój folklor, widoczny nie tylko w zabudowie, ale też obrzędowości i gwarze.



Malownicze okolice

Odwiędź równieŹ inne pobliskie wsie – Ciełuszki, Pawły, Dawidowicze, Ryboły, Ploski, Plutycze. W wielu z nich znajdziesz kolejne zdobione drewniane domy, przydroŹne krzyŹe i gościnnie mieszkańców, których latem moŹesz spotkać na ławkach przed domami. Wiele z pobliskich wsi ma równieŹ swoje urokliwe cerkwie.



fot. PodróŹe w Naturze



fot. PodróŹe w Naturze



Zaplanuj wyprawę szlakiem cerkwi



TRZĘSCIAŃKA
PUCHŁY NAREW LEWKOWO STARE
KOŻLIKI KURASZEWO ŁOSINKA
NOWOBEREZOWO KRYNOCZKA
STARY KORNIN
DUBICZE CERKIEWNE SAKI WERSTOK

Podlaskie zadziwia kolorowymi, drewnianymi cerkwiami. Sprawdź naszą mapę świątyń, które możesz zwiedzić. Pamiętaj, że prawosławne obiekty sakralne nie są otwarte przez cały czas – najczęściej masz szansę wejść do środka po nabożeństwie.

Cerkiew św. Michała Archanioła w Trześciance


Kraina Otwartych Okiennic słynie z bogato zdobionych drewnianych domów, ale warto zatrzymać się także przy charakterystycznych, kolorowych cerkwiach. W Trześciance powita Cię zielona świątynia pod wezwaniem św. Michała Archanioła.

Cerkiew Opieki Matki Bożej w Puchłach

Niebieska cerkiew Opieki Matki Bożej w Puchłach to kolejny, obowiązkowy przystanek w Krainie Otwartych Okiennic. Wielu uważa ją za najpiękniejszą cerkiew na Podlasiu.

Trześcianka 120
gmina Narew
+48 85 681 55 21

Facebook: [@Parafia Świętego Michała Archanioła w Trześciance](#)



Puchły 49
gmina Narew
+48 85 681 55 27

Facebook: [@Parafia Opieki Matki Bożej w Puchłach](#)



Cerkiew św. Apostoła Jana Teologa w Nowoberezowie

Żółtą cerkiew św. Apostoła Jana Teologa odnajdziesz w niewielkiej wsi Nowoberezowo obok Hajnówki. Budowę XVIII-wiecznej unickiej świątyni sfinansowała Izabela Branicka – żona Jana Klemensa Branickiego – i siostra króla Stanisława Augusta.

Cerkiew Podwyższenia Krzyża Pańskiego w Narwi

W prawosławiu kolor niebieski symbolizuje Matkę Boską i Archanioła Michała. W Narwi można podziwiać jasnyniebieską cerkiew Podwyższenia Krzyża Pańskiego z końca XIX wieku.

Nowoberezowo 46
gmina Hajnówka
+48 85 686 44 85

Facebook: [@Parafia Prawosławna Wniebowstąpienia Pańskiego w Nowoberezowie](#)



ul. Józefa Poniatowskiego 27
Narew
+48 85 681 60 45

Facebook: [@Parafia Prawosławna pw Podwyższenia Krzyża Pańskiego w Narwi](#)



Kolorowe cerkwie

Cerkiew św. Mikołaja w Koźlikach
Koźliki, gmina Narew

Cerkiew św. Apostoła Jakuba
w Łosince
Łosinka 17A, gmina Narew
+48 85 681 50 06
www.zaranoczka.narew.gmina.pl

Cerkiew Podwyższenia
Krzyża Pańskiego w Werstoku
Werstok 2, gmina Dubicze Cerkiewne
+48 503 019 114

Monaster św. Dymitra Sołuńskiego
w Sakach
Saki 54, gmina Kleszczele
+48 508 068 657
saki.monaster@gmail.com
www.saki.pl

Cerkiew św. Michała Archanioła
w Starym Korninie
Stary Kornin 23, gmina Dubicze Cerkiewne
+48 85 685 30 65
www.starykornin.cerkiew.pl

Cerkiew św. Braci Machabeuszów
w uroczysku Krynoczek

Świątynia znajduje się w pobliżu otoczonego kultem źródła w Puszczy Białowieskiej, około 3 km na wschód od Hajnówki. Należy do parafii Zaśnięcia Przenajświętszej Bogurodzicy w Dubinach.

+48 85 682 27 04
parafiadubiny@op.pl
www.parafiadubiny.pl/krynoczek

Cerkiew św. św. Apostołów Piotra i Pawła
w Lewkowie Starym
Lewkowo Stare 23, gmina Narewka
+48 85 685 60 15
www.cerkiew-lewkowo.pl

Cerkiew św. Antoniego Pieczerskiego
w Kuraszewie
Kuraszewo 86, gmina Czyże

Cerkiew Opieki Matki Bożej
w Dubiczach Cerkiewnych
ul. Parkowa 15, Dubicze Cerkiewne
+48 85 685 20 15


Facebook: [@Parafia Prawosławna pw. Opieki Matki Bożej w Dubiczach Cerkiewnych](https://www.facebook.com/ParafiaPrawoslawnawOpiekiMatkiBozejwDubiczachCerkiewnych)

Wybierz się do Puszczy Białowieskiej

Są takie miejsca, które trzeba zobaczyć. Białowieski Park Narodowy – niekwestionowany symbol regionu – jest jednym z nich. Choć aktualnie częściowo znajduje się on w obszarze objętym czasowym zakazem przebywania, to niektóre atrakcje pozostały otwarte dla turystów. Można też wybrać się na spacer po dostępnej części Puszczy Białowieskiej z licencjonowanym przewodnikiem. Lista biur turystycznych: www.biuraturystyczne.bpn.com.pl ↗.


Białowieski Park Narodowy
Informacja turystyczna w trybie zdalnym,
usługi przewodnickie
ul. Park Pałacowy 11, Białowieża
+48 85 681 29 01
info@bpn.com.pl
www.bpn.com.pl ↗

PTTK w Białowieży
Informacja turystyczna w trybie zdalnym,
usługi przewodnickie
ul. Kolejowa 17, Białowieża
+48 85 681 22 95
pttk@pttk.bialowieza.pl
www.pttk.bialowieza.pl ↗



Rezerwat Pokazowy Żubrów

Rezerwat Pokazowy Żubrów to jeden z najciekawszych i najczęściej odwiedzanych obiektów Białowieskiego Parku Narodowego. Na powierzchni około 27 ha prezentowane są wszystkie gatunki ssaków kopytnych oraz duże drapieżniki żyjące w Puszczy Białowieskiej. Zobaczysz tu żubry (oraz żubronie), łosie, jelenie, tarpany, sarny i dziki, a nawet wilka i rysia. Rezerwat Pokazowy Żubrów mieści się około 3 km na zachód od Białowieży. Dojazd jest możliwy od strony Hajnówki, a na teren wchodzi się przez pawilon edukacyjny. W sezonie turystycznym (od 16.04 do 15.10) Rezerwat można zwiedzać codziennie, w godzinach 9-17. W pozostałych miesiącach jest czynny od wtorku do niedzieli, w godzinach 9-16. Spacer zajmie Ci około godziny.



Ścieżka edukacyjna Żebra Żubra

Poczuj ducha Puszczy spacerując wzdłuż najstarszej przyrodniczej ścieżki w Polsce. Trasa nosi nazwę „Żebra Żubra” i przebiega przez znajdujący się poza terenem Białowieskiego Parku Narodowego rezerwat przyrody Lasy Naturalne Puszczy Białowieskiej. Liczący około 3 km szlak ukazuje nieco bardziej podmokły fragment lasu. Rozpoczyna się tuż obok Rezerwatu Pokazowego Żubrów i prowadzi na leśny parking przy drodze pomiędzy miejscowościami Białowieża i Pogorzelce. Przejście całej długości „Żeber Żubra” w niespiesznym tempie zajmie Ci około godziny.



Szlak Dębów Królewskich i Książąt Litewskich

Ścieżka edukacyjna „Szlak Dębów Królewskich i Książąt Litewskich” to kolejna propozycja w regionie Puszczy Białowieskiej, która pozostaje dostępna mimo obowiązujących ograniczeń. Szlak jest położony około kilometra od miejscowości Pogorzelce. Wiedzie wśród kilkudziesięciu pięknych, wiekowych dębów. Drzewa noszą imiona królów polskich i książąt litewskich, dzięki czemu piesza wędrówka będzie doskonałą lekcją przyrody i historii – Polski i Litwy od XII do XVIII wieku. Zmotoryzowani turyści mogą zaparkować auto na dużym parkingu.



Musisz zobaczyć



Przybudki, gmina Narew

Dąb Dunin – Europejskie Drzewo Roku 2022

Rosnący na Podlasiu Dunin jest nazywany strażnikiem Puszczy Białowieskiej. Ten 400-letni dąb szypułkowy zdobył tytuł Europejskiego Drzewa Roku 2022. W internetowym głosowaniu otrzymał blisko 180 tysięcy głosów.

Dunin to niezwykły pomnik przyrody i prawdziwy celebryta wśród drzew. Swoje imię otrzymał na cześć poety i dramaturga Wincentego Dunina Marcinkiewicza. Bywał inspiracją artystów. Został uwieczniony w wielu filmach i obrazach.



fot. Zofia Szewczyk



fot. Małgorzata Pawelczyk



fot. Tomasz Arciszewski

Sobór Świętej Trójcy w Hajnówce

Oto jedna z pereł współczesnej architektury sakralnej – sobór Świętej Trójcy w Hajnówce. Od blisko czterech dekad odbywa się tutaj Międzynarodowy Festiwal Hajnowskie Dni Muzyki Cerkiewnej, podczas którego śpiew sakralny prezentują chóry z całej Europy.

Swój niezwykły kształt świątynia zawdzięcza prof. Aleksandrowi Grygorowiczowi z Poznania. Architekt odszedł od tradycyjnego postrzegania konstrukcji cerkwi. Bryła otrzymała nowoczesną, nieregularną formę. Niektórzy widzą w niej podobieństwo do modernistycznych dzieł Le Corbusiera.



ul. Ks. A. Dziewiatowskiego 15, Hajnówka
+48 85 873 29 71
dekanathajnowski@gmail.com
www.sobor.pl



Prawosławny Skit w Odrynkach

Skit Świętych Antoniego i Teodozjusza Pieczerskich w Odrynkach to pierwsza prawosławna pustelnia w Polsce. Wyjątkowe miejsce, chronione przez malownicze rozlewiska Narwi. Można się tam dostać jedynie pieszo, wędrując po drewnianych kładkach wiodących nad surowym, podmokłym terenem.

Jesienią 2018 roku zmarł założyciel skitu charyzmatyczny ojciec Gabriel. Nowym gospodarzem samotni został ks. ihumen ojciec Sofroniusz. W skicie nadal odbywają się nabożeństwa, można też spacerować po nadnarwiańskich kładkach i chłonąć spokój jednego z ostatnich, prawdziwie mistycznych miejsc.

Uroczysko Kudak k. Odrynek, gmina Narew

Facebook: [@Skit św. św. Antoniego i Teodozjusza Kijowsko-Pieczerskich w Odrynkach](https://www.facebook.com/Skit_sw._sw._Antoniego_i_Teodozjusza_Kijowsko-Pieczerskich_w_Odrynkach)



Odwiedź ciekawe miejsca

Na południu województwa znajdziesz wiele muzeów, galerii i miejsc, w których spędzisz czas z dziećmi. Część propozycji to prywatne inicjatywy pasjonatów lokalnej kultury i tradycji, dlatego zanim wyruszysz je zwiedzać, umów się na wizytę.

Galeria im. Tamary Sołoniekiej w Narewce
ul. Mickiewicza 50, Narewka
+48 85 685 80 12
galeria@ug.narewka.wrotapodlasia.pl
Facebook: [@Galeria Narewka](#)

Prywatny Skansen
i Muzeum Pszczelarstwa
w Dworze Bartnika
ul. Hajnowska 2/1, Narewka
+48 781 505 802
sapiolko@op.pl
[www.dworbartnika.pl](#)

Prywatne Muzeum Wsi w Narwi
ul. Dąbrowskiego 8, Narew
+48 85 681 60 50
[www.narew.gmina.pl](#)

Prywatny Regionalny Skansen „Ecosoce”
Soce 168, gmina Narew
+48 662 057 747
ecosoce@wp.pl
[www.ecosoce.pl](#)

Muzeum i Ośrodek Kultury Białoruskiej w Hajnówce
ul. 3 Maja 42, Hajnówka
+48 85 682 28 89
kontakt@muzeumbialoruskie.pl
[www.muzeumbialoruskie.hajnówka.pl](#)

Muzeum Kowalstwa i Ślusarstwa w Hajnówce
ul. Lipowa 1, Hajnówka
+48 601 073 775
[www.hajnówka.pl](#)

Park Wodny w Hajnówce
ul. 3 Maja 50, Hajnówka
+48 85 876 78 60
biuro@parkwodny.hajnówka.pl
[www.parkwodny.hajnówka.pl](#)

Chatka Baby Jagi
Czynna w weekendy od maja
Orzeszkowo 98 A, gmina Hajnówka
+48 600 493 666
chatkababyjagi@gmail.com
[www.chatkababyjagi.pl](#)

Wioska tematyczna „Borysówka – Wieś drewniana”
Borysówka, gmina Hajnówka
Warsztaty
+48 602 282 083
borysowkadrewnianawies@gmail.com
[www.wioska-tematyczna.pl/borysowka-wioska-drewniana](#)

Centrum Turystyki i Kultury „Hładyszka” w Kleszczelach
ul. 1 Maja 19, Kleszczele
+48 85 681 80 54
informacja@hladzyska.pl
[www.hladzyska.pl](#)

Park Miniatur Zabytków Podlasia

Czynny od maja do września
ul. Bielska 120, Hajnówka
+48 604 218 864
biuro@parkminiatur-hajnówka.pl
Facebook: [@Park Miniatur Zabytków Podlasia](#)

Rodzinna Strefa Zabaw w Hajnówce
ul. Tamary Sołoniekiej 4, Hajnówka
+48 85 682 32 03
hdk@hdk.hajnówka.pl
[www.hajnówka.pl](#)

Odpuźnij w Narewce

Narewka to niewielka miejscowość położona w regionie Puszczy Białowieskiej, która ma wszystko, czego potrzebujesz, by odpocząć od zgiełku miasta – kameralną atmosferę, mnóstwo zieleni wokół i bazę do uprawiania sportów.

foto: Urząd Gminy Narewka



Rowerowa Narewka


Zalety gminy poznasz z projektem „Rowerowa Narewka”. To pomysł lokalnych aktywistów ze Stowarzyszenia „Narewka Kultur i Pokoleń”. Opracowali oni trasy, dzięki którym możesz eksplorować doliny rzek Narwi i Narewki, Puszcę Białowieską i Ładzką oraz drewnianą zabudowę okolicznych wsi. A potem dojechać i odpocząć nad Zalewem Siemianówka.

Przy aktualnie obowiązujących restrykcjach w pasie przygranicznym z Białorusią wybierz łatwą do pokonania trasę nr 3 „Gnilec – Rowerowe Podchody”. Pętla mierzy blisko 24 km i będzie kolejno przez miejscowości: Narewka – Skupowo – Gnilec – Bernacki Most – Podlewkowo – Suszczy Borek – Zabłotczyzna. Wskazówki dotyczące poruszania się po trasie znajdziesz na stronie www.bialowieza.travel ↗ – warto je wydrukować i mieć pod ręką. Rowery można wypożyczyć w Stacji Kajakowej w Narewce (ul. Hajnowska 33), są tam dostępne także mapy i przewodniki.



Trasa Gnilec – Rowerowe Podchody

Urząd Gminy Narewka – Skupowo – Gnilec – Bernacki Most –
Podlewkowie – Suszczy Borek – Zabłotczyzna



Zalew Siemianówka

Relaks ma wiele postaci, a to jedna z nich. Położony na terenie gmin Narewka i Michałowo Zalew Siemianówka, to świetna przestrzeń do rekreacji, która potrafi dopasować się do Twojego nastroju. Wiosną z przyjemnością posłuchasz nad nim swoich ulubionych płyt, a w szczycie sezonu będzie towarzyszył Ci podczas letniego wypoczynku. Wybierz się na długi spacer ścieżką edukacyjną „Ptaki Zbiornika Siemianówka”. Biegący wzdłuż południowego brzegu szlak odłoni przed Tobą bogaty świat fauny i flory. Siemianówka z otaczającą ją doliną Narwi tworzą jedną z największych ostoi ptaków w Polsce. Pomieszkują tu m.in.: krakwy, głowienki, podróżniczki, wąsatki i rybołowy. Trasa rozpoczyna się w miejscowości Kruhlik, wiedzie przez Siemianówkę i kończy przy punkcie widokowym Maruszka. Mapa jest dostępna w serwisie www.bialowieza.travel.

fot. Urząd Gminy Narewka




Galeria im. Tamary Sołowieicz



Galeria im. Tamary Sołowieicz w Narewce
ul. Mickiewicza 50, Narewka
+48 85 685 80 12
galeria@ug.narewka.wrotapodlasia.pl
Facebook: [@Galeria Narewka](#)

Atutami Narewki są cisza, spokój i przyroda, ale to nie znaczy, że nie odbywają się tutaj ciekawe spotkania albo inspirujące warsztaty. Od kilkunastu lat w budynku po dawnej szkole działa ciesząca się dużą popularnością Galeria im. Tamary Sołowieicz. To imię nadano jej na cześć wybitnej dokumentalistki, która urodziła się i wychowywała w Narewce. Ci, którzy zawitają do Galerii, obejrzą między innymi bogate kolekcje obrazów prezentujących pejzaże okolicznej przyrody. Prace powstały podczas międzynarodowych plenerów malarskich, które w Narewce organizuje się od ponad 20 lat.

fot. Urząd Gminy Narewka



Stanica Kajakowa



Stanica Kajakowa
ul. Hajnowska 33, Narewka
+48 85 685 80 62
rezerwacja@stanica.narewka.pl
www.stanica.narewka.pl

Jeśli lubisz odpoczywać aktywnie, wybierz się do Stacji Kajakowej. Wiosną i latem organizowane są tutaj spływy kajakowe na rzece Narewce. Doświadczony personel pomaga ustalić trasę spływu, można też wypożyczyć kajaki i wiosła. Sezon rozpoczyna się w maju i kończy we wrześniu.

Narewka to dobry wybór na początek przygody z kajakarstwem – rzeka zachowała swój naturalny charakter. W wolnym tempie płynie między puszczańskimi ostępami i rozległymi łąkami. Kajakowanie urozmaici Ci spotkania ze zwierzętami. Przy odrobinie szczęścia zobaczysz nawet stado żubrów. Stanica Kajakowa pełni też funkcję informacji turystycznej, bazy noclegowej, campingu i pola namiotowego. Obiekt jest ogrodzony, posiada wygodny parking i wiatę ogniskową. Obok znajduje się strefa odpoczynku i rekreacji z piaszczystą plażą, placem zabaw dla dzieci i statkiem pirackim.

fot. Urząd Gminy Narewka





Podlaska Regionalna
Organizacja Turystyczna

PODLASKIE.TRAVEL

Białystok 2022

Podlaska Regionalna
Organizacja Turystyczna
ul. Kilińskiego 16
15-089 Białystok
+48 85 653 77 97
biuro@podlaskie.it
www.podlaskie.it
www.podlaskie.travel

