



Czas na Podlaskie

W KONTAKCIE Z NATURĄ

PUSZCZA BIAŁOWIESKA
I DOLINA BUGU



Podlaska Regionalna
Organizacja Turystyczna

PODLASKIE.TRAVEL

FB: /podlaskie.travel

IG: /podlaskie.travel

IN: /company/podlaskie-travel

Regionalne Centrum Informacji
Turystycznej
ul. Marii Skłodowskiej-Curie 14
15-094 Białystok
(+48) 503 356 482
rcit@podlaskie.it

Podlaska Regionalna
Organizacja Turystyczna
ul. Malmeda 6
15-440 Białystok
(+48) 85 653 77 97
biuro@podlaskie.it
podlaskie.it | podlaskie.travel

PUSZCZA BIAŁOWIESKA

Odetchnij głęboko, wycisz się wśród lasów, pól, wód i urokliwych, drewnianych domków. Wystarczy zamknąć oczy, żeby usłyszeć odgłosy natury. Zgiełk zostanie daleko za Tobą. Kiedy je otworzysz, dojrzysz przepiękne, drewniane cerkwie pachnące starym drewnem, historią i spokojem. W idealnej harmonii żyją tam zwierzęta, rośliny i ludzie. Świat różnych tradycji, kultur i religii współistnieje tam od wieków, bez hałasu czy kłótni. Taka właśnie jest magia regionu **Puszczy Białowieskiej** – jednego z najcenniejszych kompleksów leśnych w Europie. Aby chronić unikalność tamtych lasów, stworzono **Białowieski Park Narodowy** chroniący najlepiej zachowany fragment Puszczy Białowieskiej, który ocalał przed ingerencją człowieka. W roku 1979 Park wpisany został na **Listę Światowego Dziedzictwa Ludzkości UNESCO** i jest jednym z największych bogactw naturalnych Polski.




Region Puszczy
Białowieskiej
Lokalna Organizacja Turystyczna




BIAŁOWIEŻA.TRAVEL

Puszcę Białowieską nazwać by można królestwem, a każde królestwo potrzebuje swojego władcy. To **żubr** – niekwestionowany symbol regionu. W Białowieskim Parku Narodowym, po ponad 30 latach od wyginięcia gatunku, wypuszczono na wolność pierwsze żubry. Dziś żyje ich tam kilkaset – masz więc realne szanse na niezapomniane spotkanie z Królem Puszczy. W parku znajduje się ostatni zachowany w Europie liściasty las pierwotny, czyli leśny ekosystem nienaruszony działalnością człowieka. Odkrywając Puszcę Białowieską koniecznie zaplanuj więc spacer z przewodnikiem po ścisłym rezerwacie. Zdziwisz się, jak wiele odcieni może mieć zieleń, jak bogaty mikrokosmos tworzy powalone drzewo pokryte grubą warstwą mchu i jak monumentalne są prastare dęby. Zobaczysz je również na **Szlaku Dębów Królewskich i Książąt Litewskich**. Najstarsze z drzew mają nawet 500 lat, a wśród nich spotkasz między innymi Stefana Batorego, Zygmunta Augusta, czy Giedymina. Nieopodal znajduje się tajemnicze centrum kultu dawnych Słowian. Otoczone sosnami, świerkami i nietypowo uformowanymi dębami, ukryte w puszczy kamienne kręgi przed laty trudno było znaleźć. Dziś do **Miejsca Mocy** prowadzi drogowy szlak, wskazując kierunek każdemu, kto na własnej skórze pragnie poczuć oddziaływanie tego miejsca...



Puszcza Białowieska to również aktywny wypoczynek w kontakcie z naturą! **Nordic Walking Park „Kraina Puszczy i Żubra”** to sieć szlaków skierowana do osób, które chcą aktywnie spędzić czas w tamtym regionie. To trasy o różnej długości i stopniu trudności - łącznie ponad 100 kilometrów szlaków zlokalizowanych w przepięknej scenarii. Poprowadzone są w postaci różnej wielkości pętli, posiadają punkty wspólne, a w niektórych miejscach pokrywają się i krzyżują. Umożliwia to dowolne skracanie lub wydłużanie marszu czy też zmiany jego kierunku. „Kraina Puszczy i Żubra” to doskonała propozycja, by spędzić aktywnie czas! Trenuj sumiennie i jesienią zawalcz o Puchar Polski Nordic Walking, ale przedtem, latem, nie przegap Jarmarku Żubra w Hajnówce, Festiwalu Wielu Kultur i Narodów “Z wiejskiego podwórza” w Czeremesze i „objazdowego” **Międzynarodowego Festiwalu Teatralnego WERTEP!**

Na południe od Białegostoku leży niezwykła kraina, w której przeszłość przeplata się z teraźniejszością. To **Kraina Otwartych Okiennic** i 3 bajkowe podlaskie wsie: Trześcianka, Soce i Puchty. Zaplanuj niespieszną wędrówkę po świecie, który odchodzi. Kraina Otwartych Okiennic to przede wszystkim wyjątkowa drewniana architektura, niezwykle snycerskie zdobienia i kolorowe – zawsze otwarte – okiennice. Niespotykane w innych regionach Polski ornamenty wywodzą się z rosyjskiego budownictwa ludowego. Region ten zamieszkuje głównie ludność prawosławna białoruskiego pochodzenia, która nadal kultywuje swój folklor, widoczny nie tylko w zabudowie, ale też obrzędowości i gwarze. Kraina Otwartych Okiennic słynie nie tylko ze zdobionych chat, ale też charakterystycznych **drewnianych, kolorowych cerkwi**. W Trześciance powita Cię intensywnie zielona budowla, w Puchtach – niebieska świątynia pod wezwaniem Opieki Matki Bożej, uważana za jedną z najpiękniejszych na tych terenach. Pamiętaj, że cerkwie nie są otwarte przez cały czas – najczęściej masz szansę wejść do środka podczas niedzielnego nabożeństwa. Zapal świeczkę i pozwól sobie na chwilę zadumy. Odwiedź również inne pobliskie wsie – Cietuszki, Pawły, Dawidowicze, Ryboły, Ploski, Plutycze... W wielu z nich znajdziesz kolejne zdobione drewniane domy, przydrożne krzyże i gościnnych mieszkańców, których latem możesz spotkać na ławkach przed domami. Wiele z pobliskich wsi ma również swoje urokliwe cerkwie.



Centrum Turystyki Regionu
Puszczy Białowieskiej
ul. 3 Maja 45
17-200 Hajnówka
+48 85 682 43 81
www.bialowieza.travel

Punkt Informacji Turystycznej
Białowieskiego Parku Narodowego
ul. Park Pałacowy 11
17-230 Białowieża
+48 85 681 29 01
www.bpn.com.pl

Odwiedzając Krainę, warto także poznać prawdziwie magiczne miejsce: **Skit Świętych Antoniego i Teodozjusza Pieczerskich w Odrynkach** – prawosławną pustelnię położoną wśród malowniczych rozlewisk Narwii. Można się tam dostać jedynie pieszo, wędrując po drewnianych kładkach wiodących nad surowym, podmokłym terenem.



SKIT W ODRYNKACH

GMINA BIAŁOWIEŻA

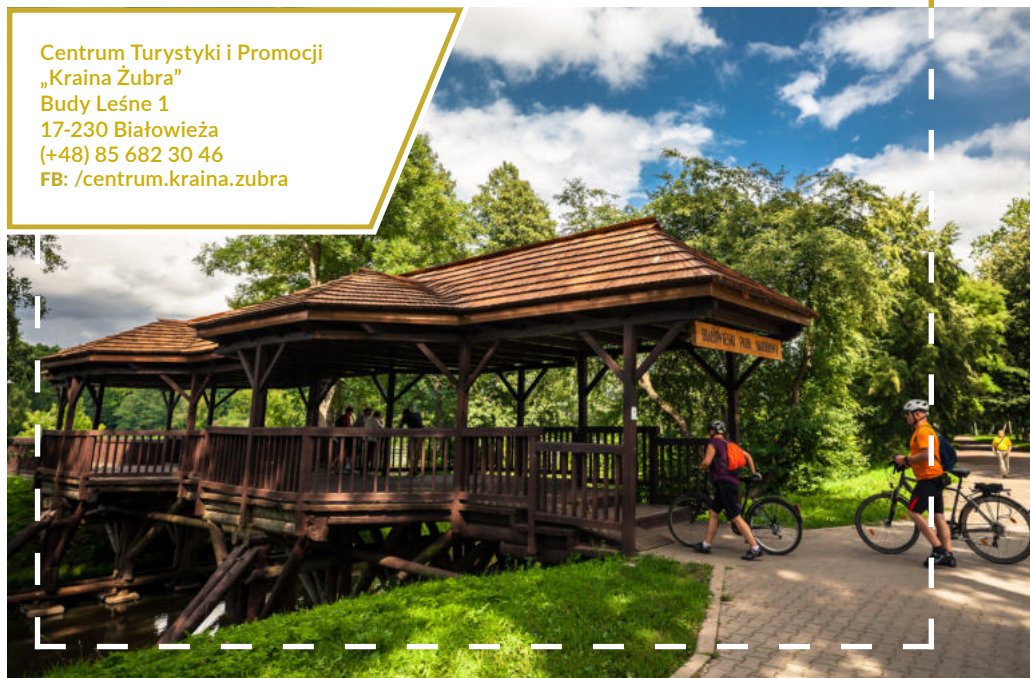
Tuż po wjechaniu na teren **gminy Białowieża** powita Cię majestatyczny Pomnik Żubra znajdujący się w niewielkiej miejscowości Zwierzyniec. Jest to kopia oryginalnego posągu stojącego w tym miejscu od 1826 roku, który to w czasach wojennych został wywieziony z Białowieży i nigdy już do niej nie powrócił. Obowiązkowym punktem rodzinnej wyprawy do Białowieży jest wizyta w **Rezerwacie Pokazowym Żubrów**. To właśnie tam masz szansę na bliskie spotkanie z największym zwierzęciem żyjącym w Europie. W rezerwacie, w warunkach półnaturalnych – oprócz żubrów – spotkasz również innych mieszkańców puszczy: jelenie, dziki, łosie. Zanim jednak rozpoczniesz spacer, zatrzymaj się na chwilę w nowym **Pawilonie Edukacyjnym** przed wejściem do Rezerwatu. Tam, w interaktywnych salach, możesz dowiedzieć się więcej zarówno o całej puszczy, jak i o samych żubrach. W samym sercu Białowieży warto również spędzić trochę czasu w **Parku Pałacowym**, przed wielu laty otaczającym nieistniejący już carski pałac Aleksandra III-go. Jedyne co przetrwało po jego zabudowaniach to brama pałacowa w której obecnie znajduje się Galeria w Bramie Carskiej. Dzisiaj w Parku odnajdziesz odrobinę wytchnienia nad malowniczymi stawami, a następnie odkryjesz tajemnice **Muzeum Przyrodniczo-Leśnego Białowieskiego Parku Narodowego**. Jest to najstarsze nadal działające muzeum w całym regionie, gdzie w przyjemny i przystępny sposób możesz poznać dziedzictwo Puszczy i dowiedzieć się, co sprawia, że lokalna flora i fauna jest tak wyjątkowa.

Białowieża to również świetna atrakcja dla pasjonatów historii i architektury. Próżno szukać w okolicy drewnianej zabudowy o większym kunszcie wykonania i takim skupieniu na detalu. W **Parku Pałacowym** koniecznie trzeba przystanąć na moment przy Dworku Gubernatora Grodzieńskiego. Jest to przepiękny zabytek, starszy nawet od wspomnianego wcześniej pałacu. W jego najbliższym sąsiedztwie znajduje się urokliwa stacja Białowieża Pałac oraz unikalna ceglana **Cerkiew Świętego Mikołaja Cudotwórcy** z drugiej połowy XIX-go wieku. Ta świątynia to niekwestionowana perełka na skalę całego kraju – posiada jedyny w Polsce wielobarwny porcelanowy ikonostas, sprowadzony przed laty aż z Petersburga. W Białowieży warto również zobaczyć Kościół Świętej Teresy z Kaplicą Świętego Huberta. Jego wnętrze zdobi nietypowe wyposażenie bazujące na konarach i korzeniach drzew, z elementami poroży. Odwiedź też **Skansen Architektury Drewnianej Ludności Ruskiej Podlasia w Białowieży**, gdzie poczujesz prawdziwy klimat Podlaskiego, zwiedzając tradycyjne drewniane chaty i oglądając inne budowle oddające sielski urok okolicznych wiosek. Wśród nich znajduje się zabytkowy wiatrak ze wsi Kotły, którego zakup zapoczątkował proces powstawania skansenu. Zobaczysz tam też Kapliczkę Świętego Aleksandra Newskiego, wzorowaną na osiemnastowiecznej kaplicy z Nowoberezowa pod Hajnówką. Cały teren skansenu zajmuje prawie cztery hektary, a gromadzenie pod niego obiektów rozpoczęło w późnych latach siedemdziesiątych. W pobliskich Pogorzalcach odwiedź **Galerię Sztuki Regionu i Pogranicza „Kresy”**. Jest to miejsce usytuowane pośród niezwyklej przyrody i przepełnione lokalnym folklorem. Podziwiasz tam tradycyjną sztukę i unikalne rękodzielnictwo. Nie zapomnij kupić czegoś na pamiątkę! Skorzystaj też z oferty kulturalnej tamtych okolic i wiosną weź udział w Nocy Sów organizowanej przez Nadleśnictwo Białowieża, a latem nie przegap Nocy Kupały „Kupalle” oraz koncertów z cyklu „Różnogłosie” w Białowieży!



Tereny gminy Białowieża możesz zwiedzać na rozmaite sposoby. Spaceruj po lokalnych szlakach pieszych i przyrodniczych. Jedną z nich jest najstarsza tego typu leśna ścieżka w Polsce o nazwie „**Żebra Żubra**”. To 4 kilometry drewnianej kładki wijącej się przez podmokły teren puszczy oraz łąki. Rozglądaj się wokół uważnie – wiosną przy wejściu na ścieżkę dostrzeżesz mnóstwo budzących się z zimowego letargu żab. Oddychaj głęboko – w maju poczujesz charakterystyczny zapach czosnku niedźwiedziego. Nie spiesz się – masz tam unikalną szansę podziwiać nienaruszony, misternie zaprojektowany przez naturę pejzaż. Ścieżka biegnie głównie przez olsy oraz dawne zarastające łąki. Zaletą tej ścieżki jest fakt, że umożliwi przejście przez fragment rezerwatu przyrody Lasy Naturalne Puszczy Białowiejskiej, zachowujące dobrze zachowane drzewostany o charakterze naturalnym. Możesz również wybrać się na przejażdżkę bryczką zaprzęzoną w konie, cieszyć się bliskością przyrody rowerem przemierzając szlak **Green Velo**, **Podlaski Szlak Bociani** lub jeden z licznych lokalnych tras rowerowych. Skorzystaj z przejażdżki bryczką zaprzęzoną w konie czy Hajnowską Kolejką Wąskotorową lub podróżuj przez Puszcę poruszana siłą Twoich własnych mięśni drezyną!

Centrum Turystyki i Promocji
„Kraina Żubra”
Budy Leśne 1
17-230 Białowieża
(+48) 85 682 30 46
FB: /centrum.kraina.zubra



Drezyny ręczne służyły kolejarzom jako pojazdy pomocnicze do prac torowych. Białowieskie Drezyny to unikalna okazja do spotkania z naturą - a wszystko to na stalowej autostradzie. Ty jesteś maszynistą. Na trasie stacje: Białowieża Towarowa, Białowieża Pałac, Grudki i Miejsce Mocy.



Białowieskie Drezyny
Stacja Towarowa
17-230 Białowieża
(+48) 783 002 927
www.bialowieskie-drezyny.com

Hotel Białowiecki
Stoczek 218b
17-230 Białowieża
(+48) 85 681 20 22
www.hotel.bialowieza.pl



Hotel Białowiecki*** położony jest w sercu Puszczy Białowieckiej. Zaciszna lokalizacja, unikalny mikroklimat, pierwotna przyroda oraz dziedzictwo historyczne czynią to miejsce idealnym dla poszukujących wypoczynku w wyjątkowym miejscu. Skorzystaj z odnowy biologicznej w tamtejszym SPA lub skosztuj znakomitego piwa rzemieślniczego w Browarze Przełom.

Polskie Towarzystwo Turystyczno-
-Krajoznawcze
Oddział im J.J.Karpińskiego
w Białowieży
ul. Kolejowa 17
17-230 Białowieża
(+48) 85 6812295
www.pttk.bialowieza.pl



W niesmowitą podróż po okolicach Puszczy Białowiejskiej zabierze Cię jeden z przewodników z Oddziału Polskiego Towarzystwa Turystyczno - Krajoznawczego im. J.J. Karpińskiego w Białowieży! W punkcie informacji białowiejskiego PTTK poznasz najciekawsze miejsca, które skrywa Puszcza Białowiejska.

GMINA NAREWKA



Następny przystanek to **gmina Narewka**, która położona jest w rejonie przygranicznym i od wschodu granica państwa oddziela ją od Białorusi. Dominują tam lasy, a cała gmina położona jest na obszarze chronionego krajobrazu Puszcza Białowieska. Znajdziesz tam aż cztery rezerваты przyrody: Siemianówka, Dolina Waliczówki, Gnilec oraz Rezerwat Lasy Naturalne Puszczy Białowieskiej. Ochrona przyrody jest tam priorytetem, a to czyni tamte tereny idealnym miejscem do spacerów i rowerowych przejażdżek. Zacznij od **Narewki**.

Wybierz szlak czarny prowadzący do „składnicy szypulowej” w dolinie przecinającej bory bagienne leśnej rzeki Braszczy. Czerwony „Szlak Walk Partyzanckich” łączący Narewkę z Hajnówką przeprowadzi Cię przez miejsca, którą niegdyś podążały oddziały powstańcze, a na jego trasie znajduje się tajemniczy rezerwat Szczekotowo chroniący starostwoiańskie cmentarzyska kurhanowe datowane nawet na X wiek! Przespaceruj się do miejscowości Świnoroje i przejdź ścieżką edukacyjną „Pod Dębami”, poruszając się wśród 150-letnich drzewostanów, przy okazji dowiadując się ciekawostek na temat ochrony lasów. W gminie Narewka szczególnie polecany jest rower. Wyzwanie jest niemałe, gdyż do pokonania masz dystans ponad 200 kilometrów! **Białowieski Szlak Transgraniczny** to szlak rowerowy prowadzący po obu stronach granicy polsko-białoruskiej. Prowadzi drogami dobrze oznakowanymi drewnianymi, stylizowanymi drogowskazami, nawiązującymi do architektury regionu, a po drodze znajdują się tablice informacyjne. Trasa polska to około ¼ długości szlaku, a jej reszta znajduje się za granicą z Białorusią, którą możesz przekroczyć **bez wizy**! Wystarczy specjalna „przepustka”, którą możesz otrzymać dzięki kilku podlaskim biurom podróży.

Wędkarze i entuzjaści sportów wodnych nie będą jednak zawiedzeni, gdyż w północnej części gminy znajduje się zbiornik wodny **Siemianówka**, który jest zaliczany do jednego z największych akwenów w kraju. Tam znajduje się **Ośrodek Turystyczno-Rekreacyjny i Kulturalny w Starym Dworze** z rozległą plażą, różnymi boiskami sportowymi, nadwodnym amfiteatrem, pływającymi pomostami, rozbudowanym placem zabaw, ścianką wspinaczkową, wiatami ogniskowymi, możliwością wypożyczenia sprzętu wodnego na potrzeby uprawiania sportów wodnych. Latem obserwuj **Regaty o Puchar Żubra na Zalewie Siemianówka**, a następnie wybierz się do Narewki i skorzystaj ze strefy wypoczynku i relaksu nad rzeką Narewka, gdzie na plaży możesz złapać trochę opalenizny. Wspaniałą zabawę zagwarantuje dzieciom wybudowany tam nowoczesny plac zabaw oraz **Stanica Kajakowa** – punkt startu kajakarzy. Narewka to rzeka idealna na początek przygody z kajakarstwem. Spływ urozmaici Ci spotkania ze zwierzętami – sarnami czy jeleniami. Przy odrobinie szczęścia możesz zobaczyć nawet żubra! W pobliżu Stacji znajdziesz także Turystyczną Bazę Noclegową w Narewce, gdzie po dniu aktywnego wypoczynku zregenerujesz siły na następny dzień. Możesz go poświęcić na zwiedzanie **Galerii im. Tamary Sołowieicz w Narewce** – miejsca fenomenalnego, bo znajdującego się na wsi! Ta „mała galeria sztuki” gromadzi i prezentuje lokalną kulturę, tradycję, historię oraz rękodzieło, a także organizuje wystawy fotograficzne i malarskie autorstwa miejscowych artystów i rękodzielników. Zwiedzając gminę Narewka zwróć uwagę na zachowaną w wielu miejscowościach regularną zabudowę ulic z zabytkową drewnianą architekturą, wśród której wyróżniają się charakterystyczne domy mieszkalne ze zdobionymi otwartymi okiennicami. Koniecznie zobacz drewnianą **Cerkiew p.w. Świętych Apostołów Piotra i Pawła w Lewkowie Starym** – pierwsze wzmianki o jej istnieniu pochodzą z XVI wieku!

Stanica Kajakowa w Narewce –
Punkt Informacji Turystycznej
ul. Hajnowska 33
17-220 Narewka
+48 85 685 80 62
www.gci.narewka.pl



DOLINA BUGU

Południowa część województwa podlaskiego leży dziś poza tranzytowymi trasami, ale to tam tworzyła się historia regionu i Rzeczypospolitej szlacheckiej, przeważnie tej zaściankowej, ale dumnej i patriotycznej. Właśnie tam, tuż obok Mielnika, Drohiczyzna i Siemiatycz leniwie płynie malowniczo meandrująca i wciąż nieuregulowana rzeka – **Bug**. Kresowy klimat, a także spokój i nieco senna atmosfera tamtych okolic coraz częściej są miejscem ukojenia dla zabieganych mieszkańców wielkich miast. Bug to rzeka stworzona dla kajakarzy. Jest zmienna i kapryśna na tyle, że o każdej porze roku wygląda inaczej, a dla kajakarzy stanowi wyzwanie. Przyjemnością okażą się także inne atrakcje Bugu, na przykład **pływanie na motorówce, skuterze wodnym czy pontonie**, a także łowienie ryb lub obserwowanie ptaków.



Jedną z najstojniejszych miejscowości ulokowanych nad Bugiem jest **Drohiczyn** – miasto koronacyjne i pierwsza stolica województwa podlaskiego. Dawniej potężny gród na pograniczu polsko-ruskim, dzisiaj spokojne, urokliwe miasteczko. Jego panoramę możesz podziwiać z punktu widokowego na pobliskiej **Górze Zamkowej**. Na jej szczycie znajdziesz obelisk z 1928 roku, który upamiętnia 10 rocznicę niepodległości Polski. Jeżeli zachwyci Cię widok z góry, czas na bliskie spotkanie z historią i kulturą Drohiczyna. Odwiedź **Nadbużańskie Centrum Turystyki Kajakowej** i zobacz ekspozycje zebrane przez Muzeum Kajakarstwa, a jeżeli kochasz motoryzację, koniecznie obejrzyj Wystawę Starych Motocykli w **Parku Kulturowo-Historycznym „Bug – pogranicze kultur i religii”**. Zatrzymaj się na chwilę przed XVII-wiecznym Kościołem p.w. Świętej Trójcy, przeżyj przygodę na Szlaku Nadbużańskich Grodzisk, gdzie znajdziesz ślady najstarszych wytworzonych form terenu: grodzisk, kurhanów i cmentarzysk kurhanowych, ukrytych wśród pól i lasów, często z dala od obecnych siedzib ludzkich. W okolicach Drohiczyna znajdziesz również ślady nieco bliższej, choć burzliwej historii. Przebiegająca tamtędy „Linia Mołotowa” to zespół umocnień radzieckich powstałych w czasie II wojny światowej. Część z bunkrów została zniszczona przez Niemców, którzy sprawdzali na nich skuteczność swojej artylerii. Pozostałe usytuowane wzdłuż Bugu są dziś pamiątką po tych niespokojnych czasach.





Przebywając w Drohiczyń, za obowiązkowy punkt w swoim harmonogramie przyjąć musisz **splw kajakowy po Bugu**. Skorzystaj z usług jednej z licznych tam wypożyczalni sprzętu i ruszaj z prądem rzeki, która poniesie Cię przez jedno z najpiękniejszych miejsc w województwie podlaskim. Lokalne hasło „Bug rajem dla turysty” nabiera pełnego znaczenia, gdy rozpoczniesz wyprawę po szlaku o tej właśnie nazwie. Na jego trasie powstały trzy przeprawy promowe oraz infrastruktura kajakowa, a także pola namiotowe czy wiaty grillowe. Jeżeli urlop w dolinie Bugu planujesz na przełomie lipca i sierpnia, to masz okazję uczestniczyć w wyjątkowym na skalę kraju wydarzeniu! Splw **500 kajaków** łączy miłośników tego niezwykłego sportu, poszukujących ciszy, spokoju i aktywnego wypoczynku. Trasa splwu wiedzie przez malownicze nadbużańskie tereny bogate w dziewiczą przyrodę oraz wyjątkową historię. Dwa dni intensywnego wiosłowania podsumowuje swojska biesiada, gdzie zregenerujesz siły przy ognisku, obejrysz występy lokalnych zespołów oraz skosztujesz przysmaków tradycyjnej podlaskiej kuchni.

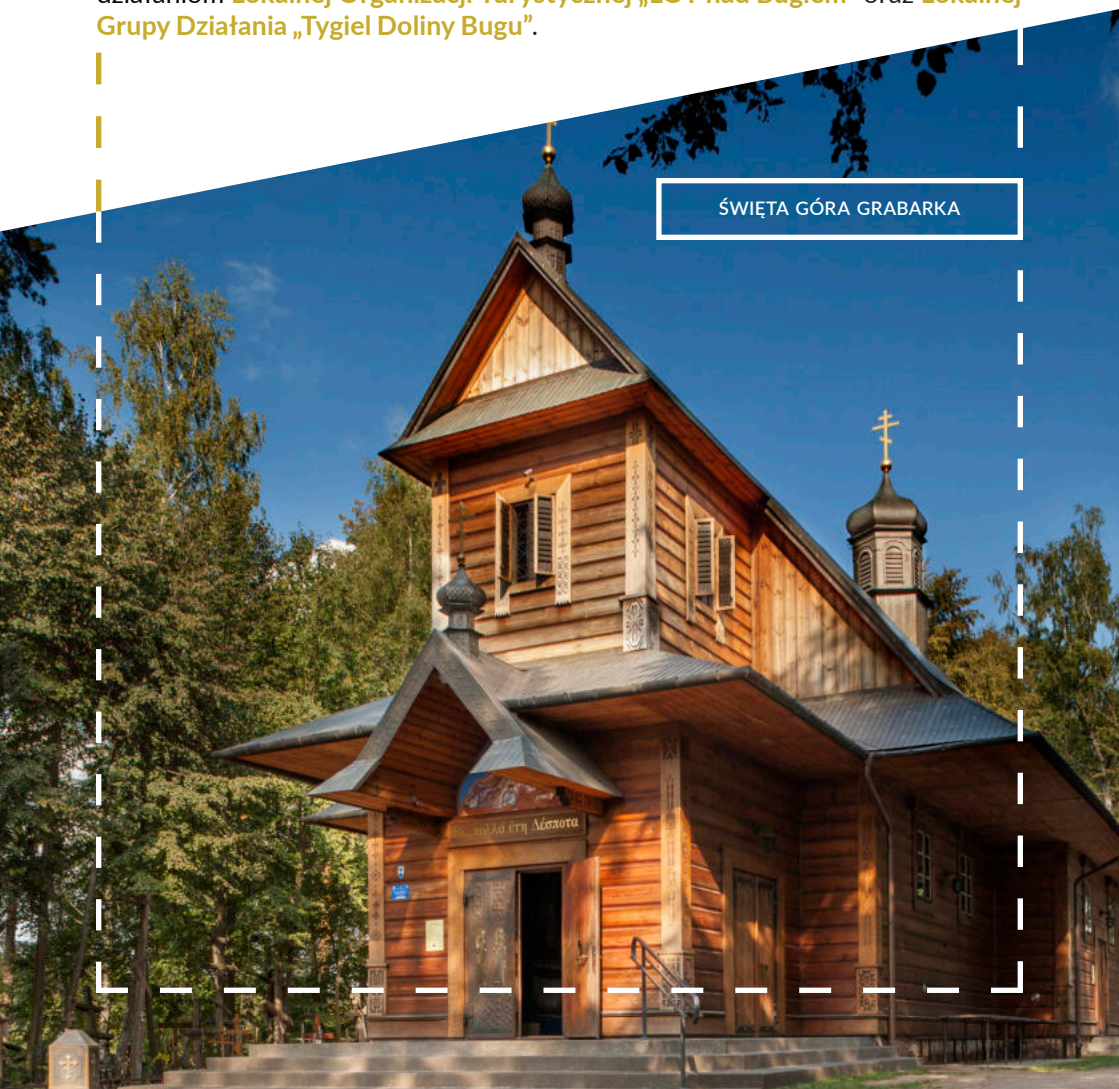
Nadbużańskie Centrum
Turystyki Kajakowej
ul. J. I. Kraszewskiego 24
17-312 Drohiczyń
(+48) 501 701 152
www.bugunitesus.eu/pl

Informacja Turystyczna Miejsko-
-Gminnego Ośrodka Kultury
w Drohiczyń
ul. J. I. Kraszewskiego 13
17-312 Drohiczyń
(+48) 85 655 70 69
www.kultura-drohiczyn.pl

Wybierz się również do **Ciechanowca** i zwiedź **Muzeum Rolnictwa im. K. Kluka**, które jest wizytówką województwa podlaskiego gromadzącą zabytki związane z kulturą duchową i materialną polskiej, a w szczególności podlaskiej wsi. Następnie zawitaj w **Mielniku**. W jego scenerii Twoją uwagę przykuje miejsce, które wygląda, jakby panowała tam wieczna zima. Nie jest to jednak śnieg, a jedyna w Polsce działająca **odkrywkowa kopalnia kredy**, którą najlepiej podziwiać z tarasu widokowego przy ulicy Dubois. Blisko stąd na **Świętą Górę w Grabarce** – najważniejsze miejsce kultu religijnego prawosławnych w Polsce. Przechadzając się pośród tysięcy ustawionych tu przez pielgrzymów krzyży – w tym wielu ponad 100 lat temu – wręcz dotkniesz mistycyzmu. Zaczerpnij wody z uzdrawiającego źródła, odetchnij i pozwól sobie na chwilę wyciszenia.

Rozwój turystyczny Podlasia Nadbużańskiego możliwy jest między innymi dzięki działaniom **Lokalne Organizacji Turystycznej „LOT nad Bugiem”** oraz **Lokalne Grupy Działania „Tygiel Doliny Bugu”**.

ŚWIĘTA GÓRA GRABARKA



Wielki Gościńiec Litewski był do końca XVIII w. jednym z najważniejszych polskich traktów pocztowych i handlowych. Prowadził przez Wschodnie Mazowsze, Podlasie, Białoruś i Litwę łącząc dwie stolicy Rzeczypospolitej Obojga Narodów: Warszawę i Wilno. Na jego trasie można odwiedzić zakątki zamieszkałe przez ludzi różnych kultur i narodowości, doświadczyć obcowania z naturą, poznać wyjątkowe zabytki oraz miejsca związane z wybitnymi postaciami historycznymi. Atrakcjami szlaku są: kuchnia regionalna kilku nacji, bogata baza noclegowa i gospodarstwa edukacyjne. W województwie podlaskim szlak wiedzie między innymi przez Drohiczyn, Brańsk, Supraśl, Białystok i Sokółkę, a miejscowości te można zwiedzać samochodem, rowerem czy motocyklem.



Lokalna Organizacja Turystyczna
Wielki Gościńiec Litewski
Wolności 21
08-300 Sokółów Podlaski
(+48) 536 838 500
www.wielkigoscinielitewski.pl

Podlaski Szlak Kulinaryny tworzony jest przez podlaskich producentów lokalnych wyrobów kulinarnych – wyrobów, które stanowią część dziedzictwa tego regionu i wytwarzane są od setek lat według przekazywanych z pokolenia na pokolenie receptur. Tym, co łączy wszystkich uczestników Szlaku, jest miłość do kulinariów. Z racji wielkiego bogactwa kulinarnego województwa podlaskiego, Szlak podzielony został na dziewięć lokalnych spiżarni (między innymi Białowieską i Nadbużańską) wyróżniających się własną, miejscową specyfiką. Można tam skosztować potraw kuchni polskiej, litewskiej, białoruskiej, tatarskiej, cygańskiej, ukraińskiej oraz żydowskiej.



Podlaskie Smaki

Podlaski Szlak Kulinaryny

Podlaski Szlak Kulinaryny
www.podlaskiszlakkulinaryny.pl

Stowarzyszenie Podlaskie Smaki
www.facebook.com/podlaskiesmaki



Lokalna Organizacja Turystyczna
„Region Puszczy Białowieskiej”
ul. 3 Maja 45
17-200 Hajnówka
(+48) 85 682 43 81
www.lot.bialowieza.pl

Lokalna Grupa Działania
„Tygiel Doliny Bugu”
ul. Warszawska 51, lok. 7
17-312 Drohiczyn
(+48) 797 091 197
www.tygiel doliny bugu.pl

Lokalna Organizacja Turystyczna
„LOT nad Bugiem”
ul. Berka Joselewicza 3
08-220 Sarnaki
www.lotnadbugiem.pl

Urząd Gminy Białowieża
ul. Sportowa 1
17-230 Białowieża
(+48) 85 681 24 87
www.gmina.bialowieza.pl

Urząd Gminy Narewka
ul. Białowieska 1
17-220 Narewka
(+48) 85 682 98 80
www.narewka.pl

Zdjęcie z okładki
Rafał Olesiewicz
FB: /RafałOlesiewiczFotografia

